


















LEGENDA INŽENÝRSKÝCH SÍTÍ

	Vodovod – geodeticky zaměřený
	Vodovod – orientační zákres dle povrchových znaků
	Vodovod – orientační zákres
	Naznačení vodovodní přípojky - orientační zákres
	Splašková kanalizace – geodeticky zaměřená
	Splašková kanalizace – orientační zákres dle povrchových znaků
	Splašková kanalizace – orientační zákres
	Naznačení splaškové kanalizační přípojky - orientační zákres
	Jednotná kanalizace – geodeticky zaměřená
	Jednotná kanalizace – orientační zákres dle povrchových znaků
	Jednotná kanalizace – orientační zákres
	Naznačení jednotné kanalizační přípojky - orientační zákres
	Dešťová kanalizace – geodeticky zaměřená (není ve správě Vak HB)
	Dešťová kanalizace – orientační zákres dle povrchových znaků (není ve správě Vak HB)
	Dešťová kanalizace – orientační zákres (není ve správě Vak HB)
	Naznačení dešťové kanalizační přípojky - orientační zákres (není ve správě Vak HB)
	Elektrické vedení Vak HB