



Vodovody a kanalizace Mladá Boleslav, a.s.
Čechova 1151, 293 22 Mladá Boleslav, IČ 46356983
Firma zapsána v obchodním rejstříku vedeném
Městským soudem v Praze, oddíl B, vložka 2379, sp. zn. Firm.40987/93

Voda je život, chraňme ji!®

GAVLAS, spol. s r.o.
Politických vězňů č.p. 1272/21
110 00 Nové Město

Naše značka
VP/20241960

Automaticky generovaná odpověď

Mladá Boleslav
13.09.2024

k.ú.: **Dobrovice**; č. parcely: **39**

Prodej nemovitostí (zákres vodohospodářských sítí - existence sítí)

60472049, GAVLAS, spol. s r.o., Nové Město, Politických vězňů, č.p. 1272/21, 11000

Žadatel vyznačil zájmové území a stanovil důvod pro vydání vyjádření k existenci vodohospodářských zařízení ve správě společnosti Vodovody a kanalizace Mladá Boleslav, a.s. (dále jen „VaK MB a.s.“).

Naše společnost vydává následující vyjádření:

V zájmovém území **dojde ke střetu** s vodohospodářskými zařízeními ve správě VaK MB, a.s.

Při umístění staveb trvalého charakteru musí být zachováno ochranné pásmo vodovodu a kanalizace podle zákona č. 274/2001 Sb., o vodovodech a kanalizacích pro veřejnou potřebu, ve znění pozdějších předpisů, podle § 23 odst. 3 a 5 následovně:

- a) u vodovodních řadů a kanalizačních stok do průměru 500 mm včetně, 1,5 m,
- b) u vodovodních řadů a kanalizačních stok nad průměr 500 mm, 2,5 m,
- c) u vodovodních řadů nebo kanalizačních stok o průměru nad 200 mm, jejichž dno je uloženo v hloubce větší než 2,5 m pod upraveným povrchem, se vzdálenosti podle písmene a) nebo b) od vnějšího líce zvyšují o 1,0 m.

Provádět terénní úpravy, budovat stavby trvalého charakteru, vysazovat trvalé porosty v tomto ochranném pásmu lze jen s písemným souhlasem příslušného správce sítě.

Toto vyjádření neslouží pro vydání žádného povolení (rozhodnutí nebo opatření) podle zákona podle zákona č. 283/2021 Sb., stavební zákon, v platném znění, ani podle zákona č. 274/2001 Sb., o vodovodech a kanalizacích pro veřejnou potřebu (zákon o vodovodech a kanalizacích), ve znění pozdějších předpisů.

Bez předložení dokumentace stavby není možné posoudit, zdali nedojde k ohrožení našich zájmů.

- Požadujeme předložit dokumentaci stavby (záměru) s příslušnou žádostí. Koordinační situace stavby musí obsahovat zákres vodohospodářských zařízení, včetně vyznačení ochranného

pásma vodovodu a kanalizace, popř. důležité kóty vzdáleností záměru od vodohospodářských zařízení.

- Pro vyjádření k územnímu a stavebnímu řízení ke stavbám určeným k bydlení, rekreaci nebo podnikání požadujeme předložit žádost s kompletní dokumentací stavby včetně napojení na síť technického vybavení a požárně bezpečnostního řešení stavby.
- Žádost s dokumentací stavby je možno zaslat poštou na sídlo naší společnosti, doručit osobně, nebo odeslat s přílohami na mail: tpc@vakmb.cz

Upozorňujeme, že dokumentace staveb vodních děl, vodovodních přípojek a kanalizačních přípojek požadujeme kompletní a v papírové podobě. Tyto je nutno je zaslat poštou, popř. doručit osobně.

K přiloženým mapovým podkladům: Zákresy našich zařízení jsou pouze informativní. Poloha trubních a kabelových vedení zobrazená přerušovanou čarou je pouze orientační s neověřeným průběhem, proto je vždy nutné před projektovou přípravou vytyčit trasu vedení v terénu. Trubní a kabelová vedení vyznačená v mapových podkladech plnou čarou byla zaměřena geodeticky před záhozem.

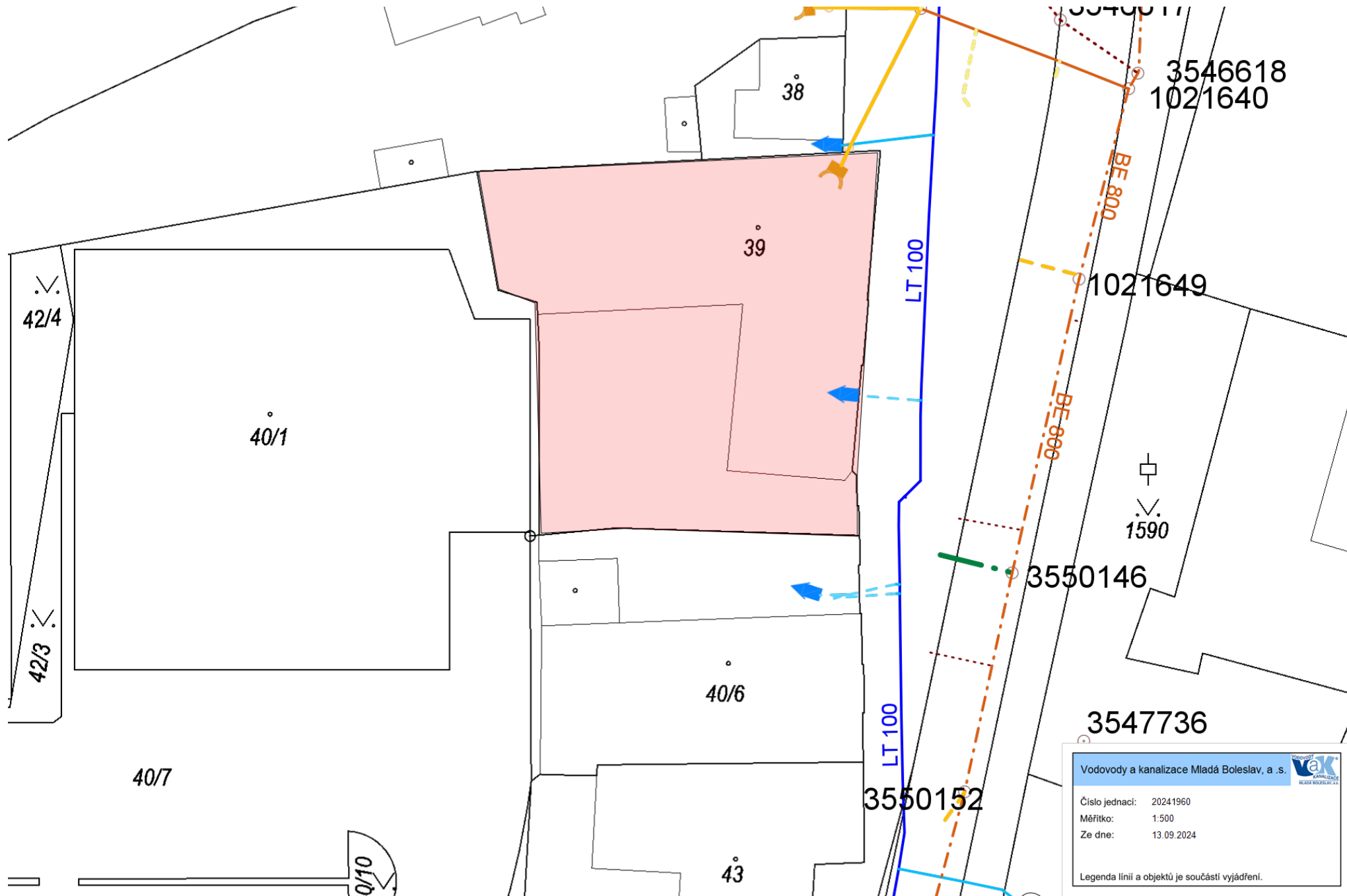
S dotazy k vydanému vyjádření se lze obrátit na naši společnost prostřednictvím e-mailu: tpc@vakmb.cz nebo na těchto telefonních číslech: **326 376 170, 326 376 252, 326 376 247.**

Vždy je nutno uvést datum a značku našeho vyjádření.

Toto vyjádření platí jeden rok.

S pozdravem

Ing. František Klouček
výrobní náměstek



3546618
1021640

1021649

3550146







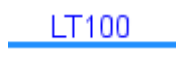



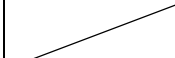




























3547736

3550152

Číslo jednací:	20241960
Měřítko:	1:500
Ze dne:	13.09.2024
Legenda linií a objektů je součástí vyjádření.	

Legenda linií, objektů a šrafování

Vodárenská zařízení a objekty:

stylizace linií dle zaměření			popis (funkce)	vlastnický vztah
před záhozem	po záhozu	nezaměřeno		
			vodovodní potrubí (řad, přívaděč)	vlastníme nebo provozujeme
			vodovodní potrubí (přípojka)	provozujeme nebo vlastníme
			vodovodní potrubí (řad, přípojka)	provozujeme
			vodovodní potrubí (řad, přípojka)	neprovozujeme
			potrubí užitkové vody (řad)	neprovozujeme
			vodovodní potrubí ZRUŠENO (řad, přípojka)	neprovozujeme
objekty				
	obrys vyznačující vnitřní líc armaturní šachty na vodovodním potrubí			
	chránička na vodovodním potrubí			
	vodní zdroj			
šrafy				
	oplocení vodárenského objektu			
 I  I vnitřní  I vnější  I a  I b  II  II vnitřní  II a  II vnější  II b  II b/1  II b/2  II b/3  II b/4	ochranná pásma vodního zdroje			
	neaktualizovaná oblast			
	investiční záměr			
	ochranné pásmo potrubí je zakresleno podle předpokladu, že potrubí je uloženo v hloubce 1,5 m			

Kanalizační zařízení a objekty:

stylizace linií dle zaměření			popis (funkce)	vlastnický vztah
před záhozem	po záhozu	nezaměřeno		
			kanalizační potrubí (stoka, výtlak)	vlastníme nebo provozujeme
			kanalizační potrubí (přípojka gravitační, tlaková)	provozujeme nebo vlastníme
			kanalizační potrubí (stoka, výtlak, přípojka)	provozujeme
			kanalizační potrubí (dešťová voda)	neprovozujeme
			kanalizační potrubí (stoka, výtlak, přípojka)	neprovozujeme
			kanalizační potrubí ZRUŠENO (stoka, výtlak, přípojka)	neprovozujeme
objekty				
	šachta na kanalizační stoce vč. označení (revizní, hradítková, spadišťová)			
	šachta na kanalizační přípojce vč. označení (revizní)			
	rovnoběžné linie vyznačují vnitřní líc potrubí pro DN ≥ 1000			
	obrys vyznačuje vnitřní líc spojné komory na kanalizačním potrubí			
	chránička na kanalizačním potrubí			
	čistírna odpadních vod (ČOV)			
šrafy				
	ochranné pásmo ČOV (liší se dle měřítka)			
	oplocení objektu			
	neaktualizovaná oblast			
	investiční záměr			
	ochranné pásmo kanalizačního potrubí je zakresleno pouze v případě, že je známa hloubka uložení potrubí na obou koncích úseku			

Kabelová vedení:

stylizace linií dle zaměření			účel	vlastnický vztah
před záhozem	po záhozu	nezaměřeno		
			svazek kabelů silnoproudu	vlastníme nebo provozujeme
			svazek kabelů slaboproudu	vlastníme nebo provozujeme
	ochranné pásmo kabelu (silnoproud/slaboproud)			